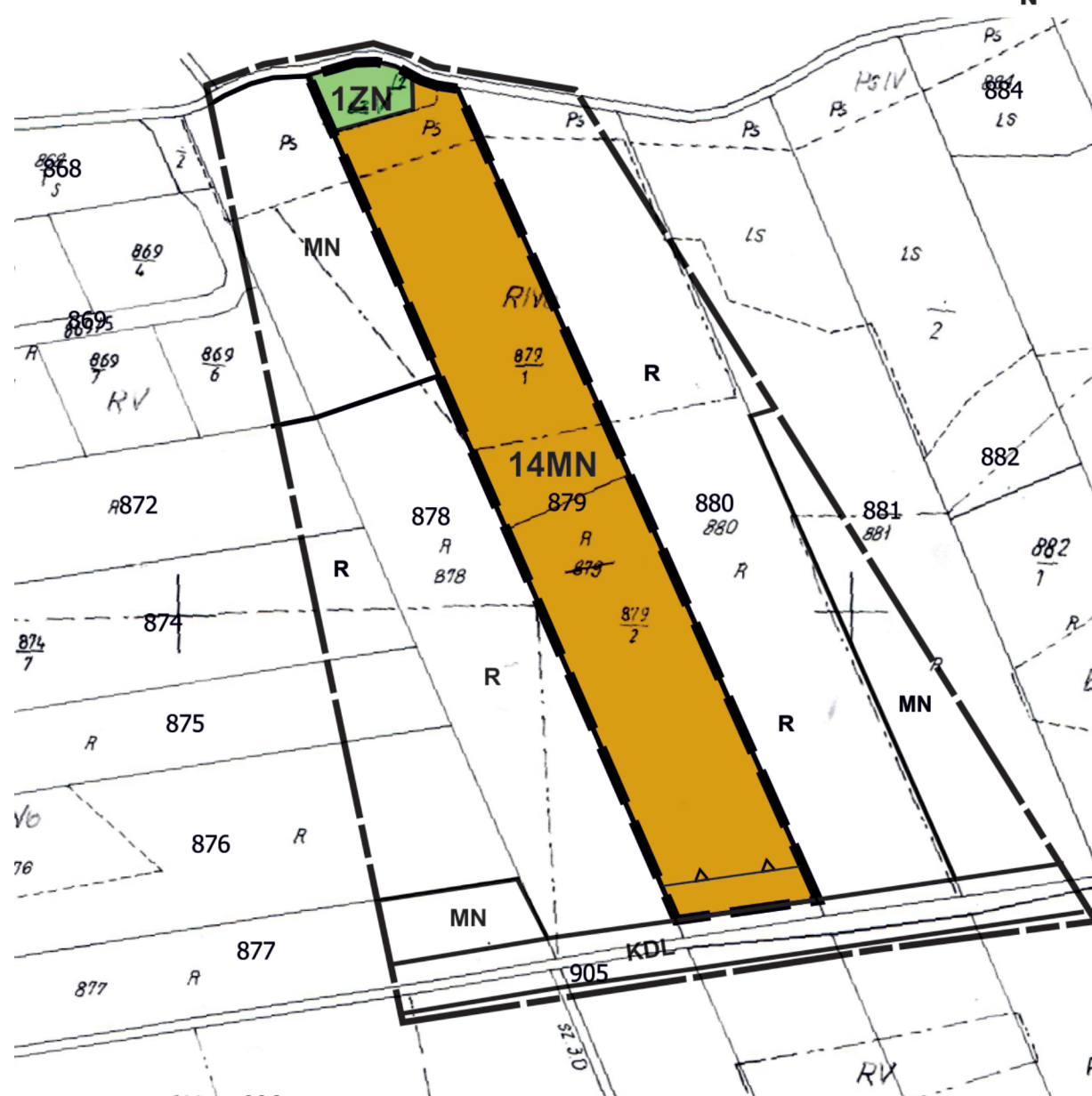


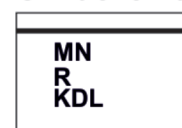
ZMIANA MIEJSCOWYCH PLANÓW ZAGOSPODAROWANIA PRZESTRZENNEGO W GMINIE CHEŁMIEC

Wieś Trzetrzewina, część działki nr 879 (po podziale działka nr 879/1 i część działki nr 879/2)

RYSUNEK PLANU NR 21



Oznaczenia inne informacyjne



Linie rozgraniczające tereny o różnym przeznaczeniu oraz symbole identyfikacyjne terenów o różnym przeznaczeniu lub różnych zasadach zagospodarowania wyznaczone w planie miejscowym - zlokalizowane poza obszarem objętym planem


Załącznik Nr 21 do uchwały Nr
Rady Gminy Chełmec z dnia

LEGENDA

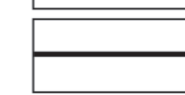


Granica analizowanego otoczenia

Ustalenia planu



Granica obszaru objętego planem




Linie rozgraniczające tereny o różnym przeznaczeniu lub różnych zasadach zagospodarowania



14MN Teren zabudowy mieszkaniowej jednorodzinnej

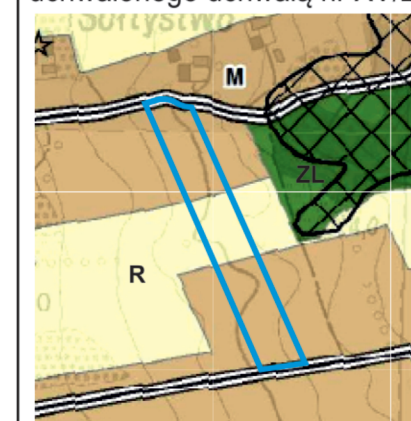


1ZN Teren zieleni naturalnej



Nieprzekraczalna linia zabudowy

Wrys ze studium uwarunkowań i kierunków zagospodarowania przestrzennego gminy Chełmec uchwalonego uchwałą nr XV/294/2020 Rady Gminy Chełmec z dnia 20.01.2020r. z późn. zm.



LEGENDA:




M Tereny zabudowy mieszkaniowej



ZL Tereny leśne



R Tereny rolne



Tereny osuwisk niaktywnych



Drogi klasy dojazdowej



Obszar objęty planem

Z uwagi na skalę rysunku Studium dopuszcza się w miejscowych planach zagospodarowania przestrzennego korygowanie do 30 m ostatecznych przebiegów linii rozgraniczających pomiędzy terenami o różnym przeznaczeniu lub różnych zasadach zagospodarowania, w zależności od zaistniałych uwarunkowań i potrzeb, których nie można było przewidzieć na etapie sporządzania studium uwarunkowań i kierunków zagospodarowania przestrzennego.

Źródło pochodzenia mapy: państwowy zasób geodezyjny i kartograficzny prowadzony przez Starostę Nowosądeckiego.

Układ współrzędnych mapy ETRS89/POLAND CS 2000 ZONE 7 ID EPSG: 2178